







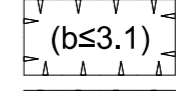
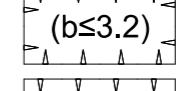
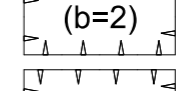

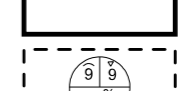




Plangebied
 Grens van het bestemmingsplangebied

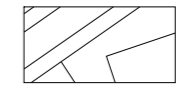
Bestemmingen

-  BT Bedrijventerrein
-  G Groen
-  V Verkeer
-  WA Water
-  L-R Leiding - Riool

Aanduidingen

-  wro-zone - ontheffingsgebied
-  (b≤3.1) bedrijf tot en met categorie 3.1
-  (b≤3.2) bedrijf tot en met categorie 3.2
-  (b=2) bedrijf van categorie 2
-  (bw) bedrijfswoning
-  Bouwvlak
-  maximale goot-, bouwhoogte (m) en maximum bebouwingspercentage (%)
-  hartlijn leiding - riool

Verklaringen

-  Bestaande bebouwing en kadastrale ondergrond

Gemeente Boekel
 Bestemmingsplan
 'De Vlonder West fase 3, Boekel'
 Verbeelding

IDN:	NL.IMRO.0755.BPHBEDRvlonderwf3-VA01	 A3 schaal 1:1000
Getekend door:	JO Datum: juni 2012	
Vaststelling:	28 juni 2012 Tekeningsnummer: TEK05-BOE00158-01A	CROONEN ADVISEURS ruimtelijke vormgeving & ordening <small>Hoff van Holtstlaan 7 5243 SR Rosmalen Postbus 435 5240 AK Rosmalen T (073) 523 39 00 F (073) 523 39 99 E info@croonen.nl www.croonenadviseurs.nl KvK 30148217</small>